
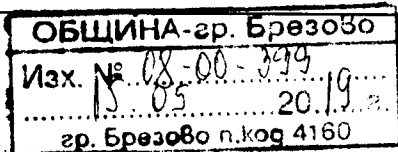


ОБЩИНА БРЕЗОВО, ОБЛАСТ ПЛОВДИВ

гр. Брезово, област Пловдивска
ул. " Георги Димитров" № 25

тел.: 03191/30-10, 22-50
факс: 03191/20-31
Email: oba_brezovo@abv.bg



ДО
ОБЩНСКИ СЪВЕТ
ГР. БРЕЗОВО

ДОКЛАДНА ЗАПИСКА

от инж. Стоян Генчев Минчев - ВРИД Кмет на община Брезово

Относно: Предоставяне под аренда на общински земеделски земи в землището на с. Пъдарско за стопанската 2019/2020 година и следващи години.

УВАЖАЕМИ ГОСПОЖИ И ГОСПОДА,

В общинска администрация са постъпили заявления от животновъди на с. Пъдарско с искане да ползват под аренда общински земеделски земи за пасища.

Имотите са:

1. Поземлен имот №000006 /нула, нула, нула, нула, нула, шест/ от КВС на с. Пъдарско, НТП: изоставена нива с площ 30,900 /тридесет декара и деветстотин кв.м/ дка, местност «Стопански двор», IV /четвърта/ категория, при граници и съседи: поземлени имоти с номера 058057-местен път-община Брезово; 058026-стопански двор-държавен поземлен фонд; 058057-местен път-община Брезово и 000239-полски път-ОПФ-Пъдарско необр. земя.

Имотът е частна общинска собственост съгласно АОС № 7886/10.05.2019 год.

Описаният имот граничи с населеното място и е на два метра от път с трайна настилка.

2. Поземлен имот №000138 /нула, нула, нула, едно, три, осем/ от КВС на с. Пъдарско, НТП: блато с площ 63,946 /шестдесет и три декара деветстотин четиридесет и шест кв.м/ дка, без указана местност и категория, с преобладаваща категория на съседните имоти III /трета/, при граници и съседи: поземлени имоти с номера 000300-полски път-ОПФ-Пъдарско необр. земя; 026001-ливада-«Пълдинагро-99» АД; 000300-полски път-ОПФ-пъдарско необр. земя;

026002-ливада-ОПФ-Пъдарско необр.земя; 000297-полски път-ОПФ-Пъдарско необр.земя; 000125-водно течение-ОПФ-Пъдарско необр.земя; 000126-водно течение-ОПФ - Пъдарско необр.земя; 000178-водостоп.съоръжение-ОПФ-Пъдарско необр.земя; 000179-водно течение-ОПФ-Пъдарско необр.земя; 000293-полски път-ОПФ Пъдарско необр.земя и 000180-водостоп. Съоръжение-ОПФ-Пъдарско необр.земя.

Имотът е частна общинска собственост съгласно АОС № 7888/10.05.2019 год.

Описаният имот се намира на 917 метра от населеното място и е на 774 метра от път с трайна настилка.

3.Поземлен имот №000139 /нула, нула, нула, едно, три, девет/ от КВС на с.Пъдарско, НТП: блато с площ 69,007 /шестдесет и девет декара и седем кв.м/ дка, без указана местност и категория, с преобладаваща категория на съседните имоти III /трета/, при граници и съседи: поземлени имоти с номера 000179-водно течение-ОПФ-Пъдарско необр.земя; 000178-водостоп.съоръжение-ОПФ-Пъдарско необр.земя; 000126-водно течение-ОПФ-Пъдарско необр.земя; 000177-водостоп.съоръж.-ОПФ-Пъдарско необр.земя; 000174-водно течение-ОПФ-Пъдарско необр.земя и 000293-полски път-ОПФ - Пъдарско необр.земя.

Имотът е частна общинска собственост съгласно АОС № 78887/10.05.2019 год.

Описаният имот се намира на 915 метра от населеното място и е на 791 метра от път с трайна настилка.

И трите имота на терен представляват пасища и се използват като такива, но начина им на трайно ползване не е пасиа и поради тази причина не могат да бъдат включени в списъците за индивидуално ползване на пасища.

Във връзка с горано предлагаме да бъде взето решение на Общински съвет за предоставяне на имотите под аренда за срок от 6 /шест/ години за пасища на селскостопански животни, като началната тръжна цена бъде 6 /шест/ лева на декар за една стопанска година.

Съгласно чл.24а, ал.9 от Закон за собствеността и ползването на земеделските земи при сключване на договори за наем или аренда по реда на чл.24а, ал. 1 или 5 от същия закон за имоти, които изцяло или частично не попадат в актуалния към датата на подписване на договора специализиран слой по чл. 5, ал. 2 от Наредба № 2 от 17 февруари 2015 г. за критериите за допустимост на земеделските площи за подпомагане по схеми и мерки за плащане на площ (ДВ, бр. 15 от 2015 г.), не се дължи заплащане на наемна цена, съответно арендно плащане за една стопанска година от сключването на договора. В тази връзка предлагаме Общинския съвет да приеме в своето решение, че арендаторите няма да заплащат арендна вноска за първата стопанска година от подписването на договора за аренда.

Становището на кметският съвет на с.Пъдарско е положително.

Описаните по-горе имоти на са включени в Годишна програма за управление и разпореждане с общинско имущество в община Брезово през 2019 год. и в тази връзка предлагаме първият проект за решение да бъде допълване на програмата.

ПРОЕКТ ЗА РЕШЕНИЕ №1 :

На основание чл.21 ал.1 т.12 от ЗМСМА във връзка с чл.8 ал.9 от Закон за общинска собственост и чл.4 ал.2 от Наредба №3 за реда за придобиване, управление и разпореждане с общинско имущество Общински съвет гр.Брезово РЕШИ:

1.Допълва Годишна програма за управление и разпореждане с общинско имущество в община Брезово през 2019 год. , раздел V, буква Б, точка 3,, „Земеделски земи, които Община Брезово има намерение да предостави под наем или аренда“, с общински недвижими имоти представляващи:

Във връзка с гореизложеното , Ви предлагаме следния проект за решение:

1.Поземлен имот №000006 /нула, нула, нула, нула, нула, шест/ от КВС на с.Пъдарско, НТП: изоставена нива с площ 30,900 /тридесет декара и деветстотин кв.м/ дка, местност «Стопански двор», IV /четвърта/ категория, при граници и съседи: поземлени имоти с номера 058057-местен път-община Брезово; 058026-стопански двор-държавен поземлен фонд; 058057-местен път-община Брезово и 000239-полски път-ОПФ-Пъдарско необр.земя.

Имотът е частна общинска собственост съгласно АОС № 7886/10.05.2019 год.

2.Поземлен имот №000138 /нула, нула, нула, едно, три, осем/ от КВС на с.Пъдарско, НТП: блато с площ 63,946 /шестдесет и три декара деветстотин четиридесет и шест кв.м/ дка, без указана местност и категория, с преобладаваща категория на съседните имоти III /трета/, при граници и съседи: поземлени имоти с номера 000300-полски път-ОПФ-Пъдарско необр.земя; 026001-ливада-«Пълдинагро-99» АД; 000300-полски път-ОПФ-пъдарско необр.земя; 026002-ливада-ОПФ-Пъдарско необр.земя; 000297-полски път-ОПФ-Пъдарско необр.земя; 000125-водно течение-ОПФ-Пъдарско необр.земя; 000126-водно течение-ОПФ - Пъдарско необр.земя; 000178-водостоп.съоръжение-ОПФ-Пъдарско необр.земя; 000179-водно течение-ОПФ-Пъдарско необр.земя; 000293-полски път-ОПФ Пъдарско необр.земя и 000180-водостоп. Съоръжение-ОПФ-Пъдарско необр.земя.

Имотът е частна общинска собственост съгласно АОС № 7888/10.05.2019 год.

3.Поземлен имот №000139 /нула, нула, нула, едно, три, девет/ от КВС на с.Пъдарско, НТП: блато с площ 69,007 /шестдесет и девет декара и седем кв.м/ дка, без указана местност и категория, с преобладаваща категория на съседните имоти III /трета/, при граници и съседи: поземлени имоти с номера 000179-водно течение-ОПФ-Пъдарско необр.земя; 000178-водостоп.съоръжение-ОПФ-Пъдарско необр.земя; 000126-водно течение-ОПФ-Пъдарско необр.земя; 000177-водостоп.съоръж.-ОПФ-Пъдарско необр.земя; 000174-водно течение-ОПФ-Пъдарско необр.земя и 000293-полски път-ОПФ - Пъдарско необр.земя.

Имотът е частна общинска собственост съгласно АОС № 78887/10.05.2019 год.

ПРОЕКТ ЗА РЕШЕНИЕ №2:

На основание чл.21 т.8 от ЗМСМА във връзка с чл.24а, ал.5 от Закон за собствеността и ползването на земеделските земи и чл. 110 от Наредба №3 за реда за придобиване, управление и разпореждане с общинско имущество Общински съвет гр.Брезово РЕШИ:

1.Предоставя под аренда за срок от шест стопански години, след провеждане на публични търгове с тайно наддаване описаните по-долу общински земеделски земи, а именно:

1.1 Поземлен имот №000006 /нула, нула, нула, нула, нула, шест/ от КВС на с.Пъдарско, НТП: изоставена нива с площ 30,900 /тридесет декара и деветстотин кв.м/ дка, местност «Стопански двор», IV /четвърта/ категория, при граници и съседи: поземлени имоти с номера 058057-местен път-община Брезово; 058026-стопански двор-държавен поземлен фонд; 058057-местен път-община Брезово и 000239-полски път-ОПФ-Пъдарско необр.земя.

Имотът е частна общинска собственост съгласно АОС № 7886/10.05.2019 год.

1.2 Поземлен имот №000138 /нула, нула, нула, едно, три, осем/ от КВС на с.Пъдарско, НТП: блато с площ 63,946 /шестдесет и три декара деветстотин четиридесет и шест кв.м/ дка, без указана местност и категория, с преобладаваща категория на съседните имоти III /трета/, при граници и съседи: поземлени имоти с номера 000300-полски път-ОПФ-Пъдарско необр.земя; 026001-ливада-«Пълдинагро-99» АД; 000300-полски път-ОПФ-пъдарско необр.земя; 026002-ливада-ОПФ-Пъдарско необр.земя; 000297-полски път-ОПФ-Пъдарско необр.земя; 000125-водно течение-ОПФ-Пъдарско необр.земя; 000126-водно течение-ОПФ - Пъдарско необр.земя; 000178-водостоп.съоръжение-ОПФ-Пъдарско необр.земя; 000179-водно течение-ОПФ-Пъдарско необр.земя; 000293-полски път-ОПФ Пъдарско необр.земя и 000180-водостоп. Съоръжение-ОПФ-Пъдарско необр.земя.

Имотът е частна общинска собственост съгласно АОС № 7888/10.05.2019 год.

1.3 .Поземлен имот №000139 /нула, нула, нула, едно, три, девет/ от КВС на с.Пъдарско, НТП: блато с площ 69,007 /шестдесет и девет декара и седем кв.м/ дка, без указана местност и категория, с преобладаваща категория на съседните имоти III /трета/, при граници и съседи: поземлени имоти с номера 000179-водно течение-ОПФ-Пъдарско необр.земя; 000178-водостоп.съоръжение-ОПФ-Пъдарско необр.земя; 000126-водно течение-ОПФ-Пъдарско необр.земя; 000177-водостоп.съоръж.-ОПФ-Пъдарско необр.земя; 000174-водно течение-ОПФ-Пъдарско необр.земя и 000293-полски път-ОПФ - Пъдарско необр.земя.

Имотът е частна общинска собственост съгласно АОС № 78887/10.05.2019 год.

2.Арендованите имоти да се използват за устройване на пасища за селскостопански животни.

3.Определя начална арендна вноска за провеждане на търговете в размер на 6,00 /шест/ лева на декар за една стопанска година.

4.Определя депозит за участие в търговете: 50,00 /петдесет/ лева за всеки имот.

5. За земеделските земи, които при сключване на договорите за аренда изцяло или частично не попадат в актуалния към датата на подписване на договора специализиран слой по чл. 5, ал. 2 от Наредба № 2 от 17 февруари 2015 г. за критериите за допустимост на земеделските площи за подпомагане по схеми и мерки за плащане на площ (ДВ, бр. 15 от 2015 г.), не се дължи заплащане на арендна вноска за първата стопанска година.

6. Дава съгласие АРЕНДАТОРА при необходимост и след предварително писмено съгласие от АРЕНДОДАТЕЛЯ, за своя сметка да огражда част от имота, който ползва с електропастир.

МОТИВИ: Имотите представляват земеделски земи по смисъла на Закон за собствеността и ползването на земеделските земи. Същите са общинска собственост и за тях има съставени актове за частна общинска собственост. За описаните по землища имоти няма подписани договори за наем или аренда.

С оглед на това, че след подписване на договори за аренда тези имоти ще се използват по предназначение, както и с цел осигуряване на постоянни източници на приходи за общинския бюджет за финансиране на част от общинските дейности, Общински съвет Брезово намира решението за целесъобразно.

Към докладната записка прилагаме:

1. Скици на имотите - 3 броя
2. Актове за частна общинска собственост - 3 броя
3. Становище на кметския съвет на с. Пъдарско - 2 броя

С уважение,

Инж. Стоян Минчев

БРИД Кмет на община Брезово

Съгласувал:

Адв. Гергана Василева

Изготвил:

Петя Иванова

Старши специалист в дирекция ОА

*Г. Христо Петков
с. П. П. Христов
Г. Петков
Б. О. Б. К. Р. Ф.*

ОБЩИНА "БРЕЗОВО" 4050
Вх. №: 10-00-189
13.05.2019
гр. Брезово

Кметство с.Пъдарско,общ.Брезово,обл.Пловдив

ОБЩИНА "БРЕЗОВО", обл.Пловдив
КМЕТСТВО с. Пъдарско
Вх./Изх. № 077 / 13.05.2019 г.

До
Вр ИД Кмет на Община
Гр.Брезово

Д О К Л А Д Н А

От Мария Петкова Вълева – Кмет на с.Пъдарско,общ.Брезово

Уважаеми г-н Кмете,

Във връзка с Ваше писмо с Изх.№10-00-156/22.04.2019год.,относно предоставянето под аренда на поземлени имоти №000138 от КВС на с.Пъдарско,НТП:блато с площ от 63,964дка и №000139,НТП:блато с площ 69,007дка,след проведено заседание на Кметския съвет на 09.05.2019год.,ви уведомявам следното:

Становището на Кметският съвет е положително относно предоставянето на тези площи под аренда като пасище на Г-н Христо Петков Ботевски-животновъд от с.Пъдарско.

с..Пъдарско
13.05.2019год.

Кмет на с.Пъдарско.....
/Мария Вълева/



Р. Квочанска
Кмет на с. Пъдарско
13.05.2019

ОБЩИНА "БРЕЗОВО", обл. Пловдив
Вх. № 10-00-187
13.05.19
гр. Брезово

Кметство с. Пъдарско, общ. Брезово, обл. Пловдив

ОБЩИНА "БРЕЗОВО", обл. Пловдив
КМЕТСТВО С. ПЪДАРСКО
Вх./Изх. № 079/13.05.2019 г.

До
Вр ИД Кмет на Община
Гр. Брезово

Д О К Л А Д Н А

От Мария Петкова Вълева – Кмет на с. Пъдарско, общ. Брезово

Уважаеми г-н Кмете,

Във връзка с Ваше писмо с Изх. №10-00-165/30.04.2019 год., относно предоставянето под аренда на поземлен имот №000006 от КВС на с. Пъдарско, НТП: изоставена нива с площ от 30,900 дка, след проведено заседание на Кметския съвет на 09.05.2019 год., ви уведомявам следното:

Становището на Кметския съвет е положително относно предоставянето му под аренда като пасище на Г-жа Петранка Георгиева Петрова-животновъд от с. Пъдарско.

Кметския съвет е на мнение да не се разрешава заграждането на терена пред стадиона/каквото намерение не един път е заявявал съпруга на Петранка Георгиева Петрова/ и по този начин да се затрудни достъпа до него и се руши оградата му.

с. Пъдарско
13.05.2019 год.

Кмет на с. Пъдарско:
/Мария Вълева/



С К И Ц А

Стр. 1 от 1
Вх. № 6426

№ K01254/24.04.2019 г.
М 1:3000

на имот с номер 000006 в землището на с. ПЪДАРСКО с ЕКАТТЕ 58983, общ. БРЕЗОВО.

Имотът е собственост на:

1. О П П-ПЪДАРСКО НЕОБРАБ. ЗЕМЯ, Рег. номер 6426, с. ПЪДАРСКО,
Документ: Решение по чл. 27 ПЗСПЗЗ № 309К от 04.10.1999 г.

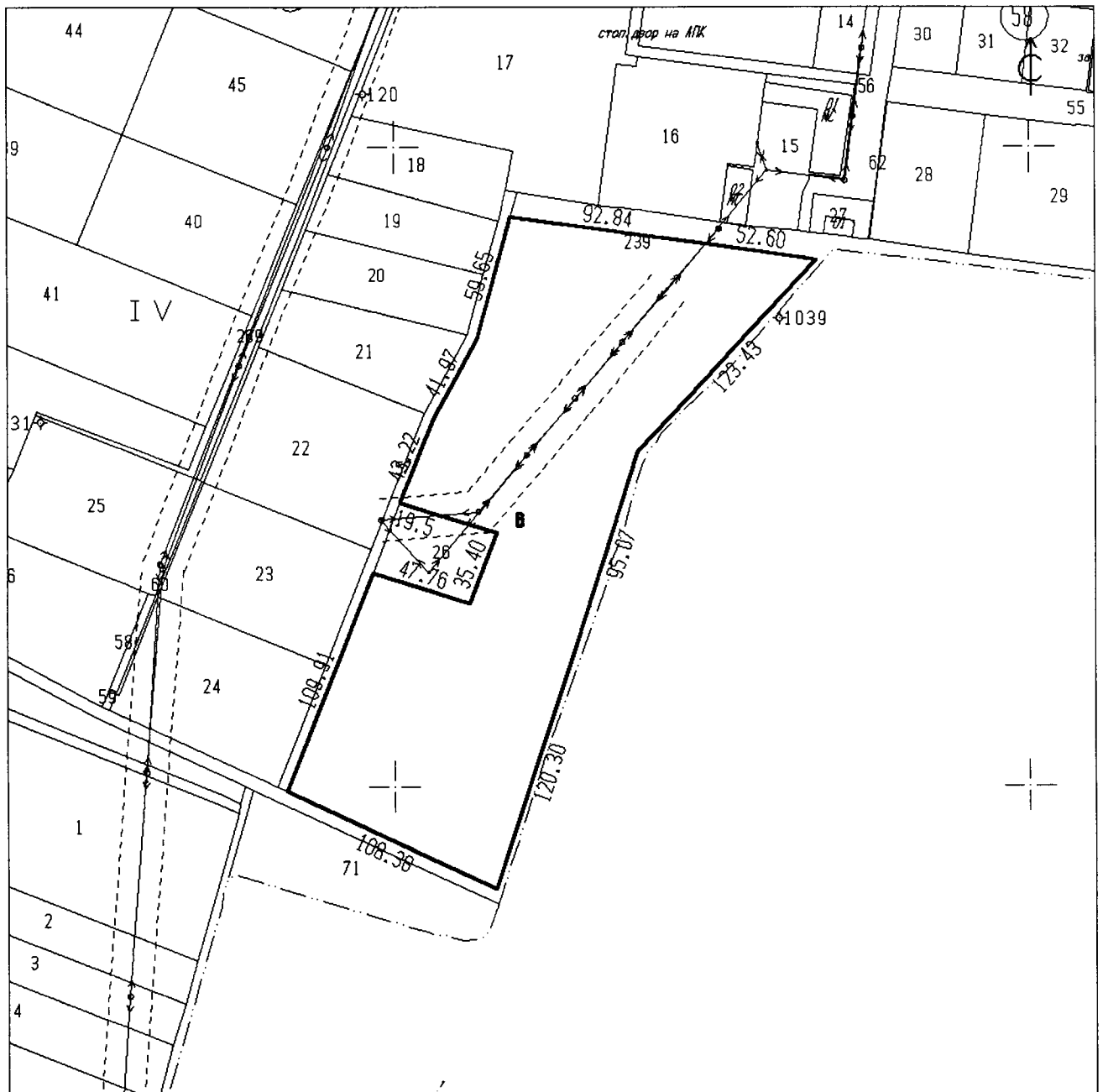
Площ на имота: 30.900 дка. Начин на трайно ползване: Изоставена нива

Вид собственост: Общинска частна

Категория на земята при неполивни условия: Четвърта

Имотът се намира в местността "СТОПАНСКИ ДВОР" при граници и съседни:

№ 058057, Местен път	на ОБЩИНА БРЕЗОВО
№ 058026, Стопански двор	на ДЪРЖАВЕН ПОЗЕМАЕН ФОНД-МЗХ
№ 058057, Местен път	на ОБЩИНА БРЕЗОВО
№ 000239, Полски път	на О П П-ПЪДАРСКО НЕОБРАБ. ЗЕМЯ



Скицата съдържа 1 стр. и има срок на валидност 6 месеца.

Изработил:

РАЙНА СТОЯНОВА БАРЪМСКА

младши експерт

Дата: . . . 20 г. Заверил:

ЦВЕТЕЛИНА КАЦАРСКА

Печат

НАЧАЛНИК на Общинска служба по земеделие

Скицата е само за служебно ползване



РЕПУБЛИКА БЪЛГАРИЯ
МИНИСТЕРСТВО НА РЕГИОНАЛНОТО РАЗВИТИЕ И БЛАГОУСТРОЙСТВОТО И
МИНИСТЕРСТВО НА ПРАВОСЪДИЕТО

ОБЩИНА БРЕЗОВО ОБЛАСТ ПЛОВДИВ

Вписване по ЗС/ПВ


Служба по вписванията

УТВЪРЖДАВАМ:.....

(подпис и печат)

БРИД КМЕТ НА ОБЩИНА:.....

инж. Стоян Генчев Минчев
(име, презиме, фамилия)



СЪДИЯ ПО ВПИСВАНИЯТА:

(име, презиме, фамилия)

АКТ N:7886
ЗА ЧАСТНА ОБЩИНСКА СОБСТВЕНОСТ

Регистър: 2

Досие: 311

1.ДАТА НА СЪСТАВЯНЕ	10.05.2019
2.ПРАВНО ОСНОВАНИЕ	Чл.56 ал.1 от Закон за общинска собственост /ЗОС/ във връзка с чл.2 ал.1, т.3 от ЗОС и решение по чл.27 от ППЗСПЗЗ №309К от 04.10.1999 год. на поземлена комисия Брезово
3.ВИД И ОПИСАНИЕ НА ИМОТА	Общински поземлен фонд /ОПФ/-Пъдарско-необработваема земеделска земя с начин на трайно ползване /НТП/: ИЗОСТАВЕНА НИВА с площ 30900 /тридесет хиляди и деветстотин/ кв.м целият IV /четвърта/ категория
4.МЕСТОНАХОЖДЕНИЕ НА ИМОТА:	с.Пъдарско,общ.Брезово, обл.Пловдив поземлен имот №000006 /нула, нула, нула, нула, нула, шест/ от КВС на с.Пъдарско, обнародвана в ДВ бр. 84/24.09.1999 г. местност "СТОПАНСКИ ДВОР"
5.ГРАНИЦИ НА ИМОТА:	имот №058057-местен път-община Брезово имот №058026-стопански двор-ОПФ-Пъдарско-необр.земя имот №058057-местен път-община Брезово имот №000239-полски път-ОПФ-Пъдарско-необр.земя
6.ДАНЪЧНА ОЦЕНКА НА ИМОТА КЪМ МОМЕНТА НА УТВЪРЖДАВАНЕ НА АКТА.	4982,60 /четири хиляди деветстотин осемдесет и два лева и шестдесет стотинки/лева

7. СЪСОБСТВЕНИЦИ

няма

8. НОМЕР И ДАТА НА
СЪСТАВЕНИ ПО-РАНО
АКТОВЕ

няма

9. ПРЕДОСТАВЕНИ ПРАВА ЗА УПРАВЛЕНИЕ

Имотът се управлява от кмета на общината съгласно чл.12 ал.5 от ЗОС

10. АКТОСЪСТАВИТЕЛ

Петя Танева Иванова - старши специалист

Подпис



11. ЗАБЕЛЕЖКИ

С К И Ц А

Стр. 1 от 1
Вх. № 6426

№ КО1241/17.04.2019 г.
М 1:10000

на имот с номер 000138 в землището на с. ПЪДАРСКО с ЕКАТТЕ 58983, общ. БРЕЗОВО.

Имотът е собственост на:

1. О П ПЪДАРСКО НЕОБРАБ. ЗЕМЯ. Рег. номер 6426, с. ПЪДАРСКО.

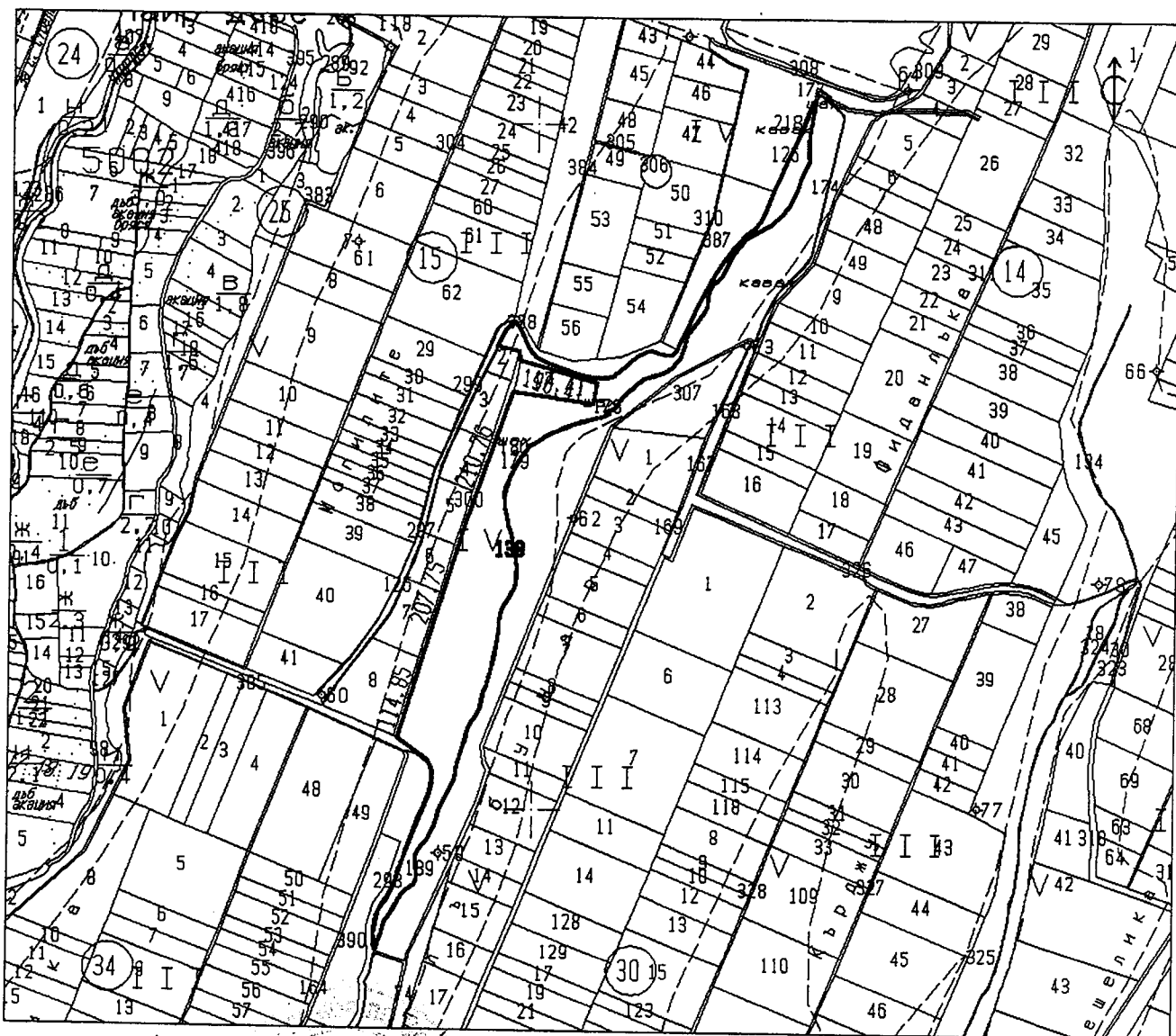
Документ: от г.

Площ на имота: 63.946 дка. Начин на трайно ползване: Блато

Вид собственост: Общинска частна

Имотът се намира в местността "-----" при граници и съседи:

№ 000300, Полски път	на О П ПЪДАРСКО НЕОБРАБ. ЗЕМЯ
№ 026001, Авада	на "ПЪДИНАГРО - 99" АД
№ 000300, Полски път	на О П ПЪДАРСКО НЕОБРАБ. ЗЕМЯ
№ 026002, Авада	на О П ПЪДАРСКО ОБР. ЗЕМЯ
№ 000297, Полски път	на О П ПЪДАРСКО НЕОБРАБ. ЗЕМЯ
№ 000125, Водно течение	на О П ПЪДАРСКО НЕОБРАБ. ЗЕМЯ
№ 000126, Водно течение	на О П ПЪДАРСКО НЕОБРАБ. ЗЕМЯ
№ 000178, Водостоп. съор.	на О П ПЪДАРСКО НЕОБРАБ. ЗЕМЯ
№ 000179, Водно течение	на О П ПЪДАРСКО НЕОБРАБ. ЗЕМЯ
№ 000293, Полски път	на О П ПЪДАРСКО НЕОБРАБ. ЗЕМЯ
№ 000180, Водостоп. съор.	на О П ПЪДАРСКО НЕОБРАБ. ЗЕМЯ



Скицата съдържа 1 стр. и има срок на валидност 6 месеца.

Изработил: РАЙНА СТОЯНОВА БАРЪМСКА

младши експерт

Дата: . .20 г. Заверил:

ЦВЕТЕЛИНА КАЦАРСКА

Печат

НАЧАЛНИК на Общинска служба по земеделие

Скицата е само за служебно ползване



РЕПУБЛИКА БЪЛГАРИЯ
МИНИСТЕРСТВО НА РЕГИОНАЛНОТО РАЗВИТИЕ И БЛАГОУСТРОЙСТВОТО И
МИНИСТЕРСТВО НА ПРАВОСЪДИЕТО

ОБЩИНА БРЕЗОВО ОБЛАСТ ПЛОВДИВ

УТВЪРЖДАВАМ:.....

(подпис и печат)

ВРИД КМЕТ НА ОБЩИНА:

инж. Стоян Генчев Минчев
(име, презиме, фамилия)

К.М.Е.Т

Вписване по ЗС/ПВ

Служба по вписванията

СЪДИЯ ПО ВПИСВАНИЯТА:


(име, презиме, фамилия)

АКТ N:7888
ЗА ЧАСТНА ОБЩИНСКА СОБСТВЕНОСТ

Регистър: 2

Досие: 313

1.ДАТА НА СЪСТАВЯНЕ	10.05.2019
2.ПРАВНО ОСНОВАНИЕ	Чл.56 ал.1 от Закон за общинска собственост /ЗОС/ във връзка с чл.2 ал.1, т.1 от ЗОС и чл.25, ал.1 от Закон за собствеността и ползването на земеделските земи /ЗСПЗЗ/
3.ВИД И ОПИСАНИЕ НА ИМОТА	Общински поземлен фонд /ОПФ/-Пъдарско-необработваема земеделска земя с начин на трайно ползване /НТП/: БЛАТО с площ 63946 /шестдесет и три хиляди деветстотин четиридесет и шест/ кв.м целият без указана категория, но с категория на съседните имоти III /трета/ категория
4.МЕСТОНАХОЖДЕНИЕ НА ИМОТА:	с.Пъдарско,общ.Брезово, обл.Пловдив поземлен имот №000138 /нула, нула, нула, едно, три, осем/ от КВС на с.Пъдарско, обнародвана в ДВ бр. 84/24.09.1999 год. без указана местност
5.ГРАНИЦИ НА ИМОТА:	имот №000300-полски път-ОПФ-Пъдарско-необр.земя имот №026001-ливада-"ПЪЛДИНАГРО-99"АД имот №000300-полски път-ОПФ-Пъдарско-необр.земя имот №026002-ливада-ОПФ-Пъдарско-необр.земя и други
6.ДАНЪЧНА ОЦЕНКА НА ИМОТА КЪМ МОМЕНТА НА УТВЪРЖДАВАНЕ НА АКТА.	3961,50 /три хиляди деветстотин шестдесет и един лева и петдесет стотинки/лева

7. СЪСОБСТВЕНИЦИ	няма
8. НОМЕР И ДАТА НА СЪСТАВЕНИ ПО-РАНО АКТОВЕ	няма
9. ПРЕДОСТАВЕНИ ПРАВА ЗА УПРАВЛЕНИЕ Имотът се управлява от кмета на общината съгласно чл.12 ал.5 от ЗОС	
10. АКТОСЪСТАВИТЕЛ Петя Танева Иванова - старши специалист	Подпис 
11. ЗАБЕЛЕЖКИ	

С К И Ц А

№ КО1242/17.04.2019 г.
М 1:10000

на имот с номер 000139 в землището на с. ПЪДАРСКО с ЕКАТТЕ 58983, общ. БРЕЗОВО.

Имотът е собственост на:

1. О П 0-ПЪДАРСКО НЕОБРАБ. ЗЕМЯ, Рег. номер 6426, с. ПЪДАРСКО.

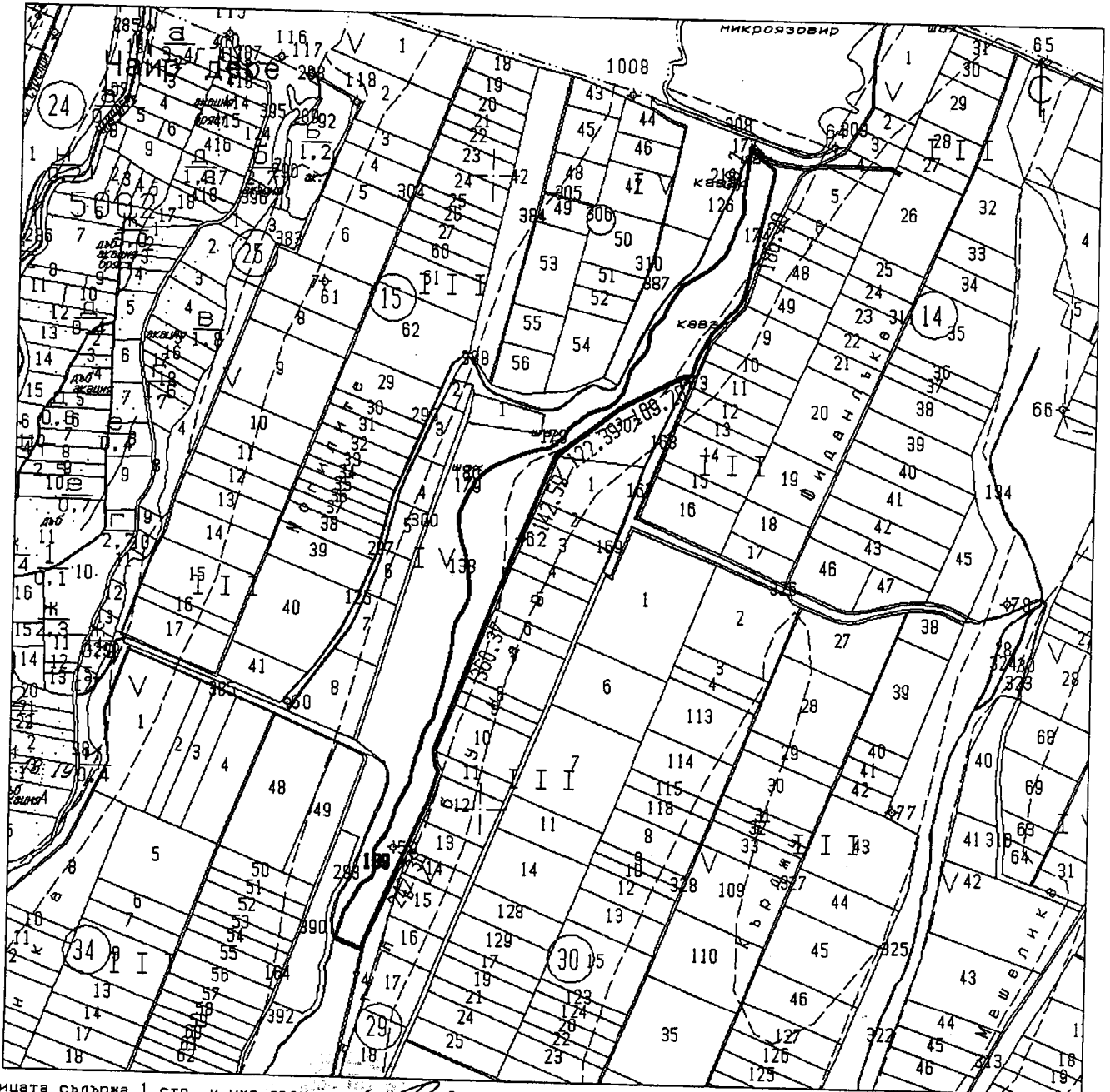
Документ: от г.

Площ на имота: 69.007 дка. Начин на трайно ползване: Блато

Вид собственост: Общинска частна

Имотът се намира в местността "-----" при граници и съседи:

- | | |
|---------------------------|---------------------------------|
| № 000179, Водно течение | на О П 0-ПЪДАРСКО НЕОБРАБ. ЗЕМЯ |
| № 000178, Водостоп. съор. | на О П 0-ПЪДАРСКО НЕОБРАБ. ЗЕМЯ |
| № 000126, Водно течение | на О П 0-ПЪДАРСКО НЕОБРАБ. ЗЕМЯ |
| № 000177, Водостоп. съор. | на О П 0-ПЪДАРСКО НЕОБРАБ. ЗЕМЯ |
| № 000174, Водно течение | на О П 0-ПЪДАРСКО НЕОБРАБ. ЗЕМЯ |
| № 000293, Полски път | на О П 0-ПЪДАРСКО НЕОБРАБ. ЗЕМЯ |



Скицата съдържа 1 стр. и има срок на валидност 6 месеца.

Изработил:

РАЙНА СТОЯНОВА БАРЪМСКА

младши експерт

Дата: . . 20 г. Заверил:

ЦВЕТЕЛИНА КАЩАРСКА

Печат

НАЧАЛНИК на Общинска служба по земеделие

Скицата е само за служебно ползване



РЕПУБЛИКА БЪЛГАРИЯ
МИНИСТЕРСТВО НА РЕГИОНАЛНОТО РАЗВИТИЕ И БЛАГОУСТРОЙСТВОТО И
МИНИСТЕРСТВО НА ПРАВОСЪДИЕТО

ОБЩИНА БРЕЗОВО ОБЛАСТ Пловдив

УТВЪРЖДАВАМ: 

(подпис и печат)

БРИД КМЕТ НА ОБЩИНА:

инж. Стоян Генчев Минчев

(име, презиме, фамилия)



Вписване по ЗС/ПВ

Служба по вписванията

СЪДИЯ ПО ВПИСВАНИЯТА:


(име, презиме, фамилия)

АКТ N:7887
ЗА ЧАСТНА ОБЩИНСКА СОБСТВЕНОСТ

Регистър: 2

Досие: 312

1.ДАТА НА СЪСТАВЯНЕ	10.05.2019
2.ПРАВНО ОСНОВАНИЕ	Чл.56 ал.1 от Закон за общинска собственост /ЗОС/ във връзка с чл.2 ал.1, т.1 от ЗОС и чл.25, ал.1 от Закон за собствеността и ползването на земеделските земи /ЗСПЗЗ/
3.ВИД И ОПИСАНИЕ НА ИМОТА	Общински поземлен фонд /ОПФ/-Пъдарско-необработваема земеделска земя с начин на трайно ползване /НТП/: БЛАТО с площ 69007 /шестдесет и девет хиляди и седем/ кв.м целият без указана категория, но с категория на съседните имоти III /трета/ категория
4.МЕСТОНАХОЖДЕНИЕ НА ИМОТА:	с.Пъдарско,общ.Брезово, обл.Пловдив поземлен имот №000139 /нула, нула, нула, едно, три, девет/ от КВС на с.Пъдарско, обнародвана в ДВ бр. 84/24.09.1999 год. без указана местност
5.ГРАНИЦИ НА ИМОТА:	имот №000179-водно течение-ОПФ-Пъдарско-необр.земя имот №000178-водостоп. съоръжение-ОПФ-Пъдарско-необр.земя имот №000126-водно течение-ОПФ-Пъдарско-необр.земя имот №000177-водостоп. съоръжение-ОПФ-Пъдарско-необр.земя и други
6.ДАНЪЧНА ОЦЕНКА НА ИМОТА КЪМ МОМЕНТА НА УТВЪРЖДАВАНЕ НА АКТА.	4275,00 /четири хиляди двеста седемдесет и пет/лева

7.СЪСОБСТВЕНИЦИ	няма
8.НОМЕР И ДАТА НА СЪСТАВЕНИ ПО-РАНО АКТОВЕ	няма
9. ПРЕДОСТАВЕНИ ПРАВА ЗА УПРАВЛЕНИЕ Имотът се управлява от кмета на общината съгласно чл.12 ал.5 от ЗОС	
10. АКТОСЪСТАВИТЕЛ Петя Танева Иванова - старши специалист	Подпис 
11. ЗАБЕЛЕЖКИ	